



Wandelroute Mentink, vlakbij Winterswijk



Waar: [Mentink](#)



🕒 1 uur 40 🚶 5 km

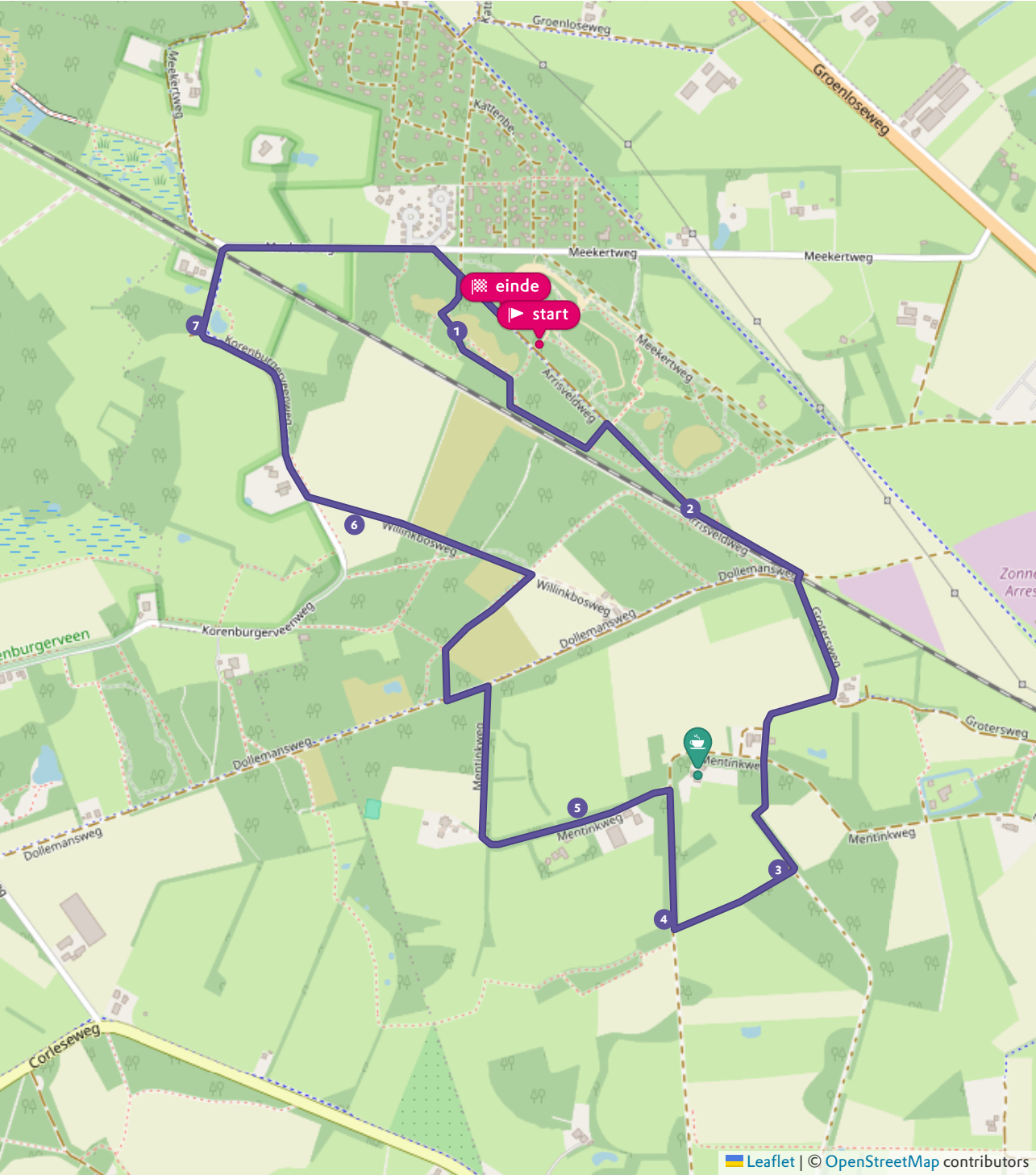
Over de route

In het boerenland even buiten Winterswijk vind je wandelroute Mentink. De gevarieerde wandeling voert over een landgoed met boerderijen, bos, akkers, houtwallen en heide.

Lange tijd ging het niet zo goed met het Korenburgerveen. Het veen verdroogde en er stroomde voedselrijk water het veen in. Dankzij steun van derden nam Natuurmonumenten samen met partners maatregelen. Met goed resultaat: komt dat zien!

De wandeling begint bij de gemeentelijke parkeerplaats 't Rommelgebergte, aan de Arrisveldweg. De route is vanaf hier gemarkeerd met gele pijltjes. Het is ook mogelijk om de route te lopen vanaf het Syntus treinstation Winterswijk. De aanlooproute vanaf het station is aangegeven met geelrode stickers.

Kaart



Waar kun je starten

Winterswijk, parkeerplaats Arrasveldweg

📍 Arrasveldweg, Winterswijk (GD)



Wat kom je onderweg tegen?


1. Oude akkers

Landgoed Mentink is rond 1930 gesticht door een textielbaron. Hij liet vijf boerderijen bouwen en verpachtte die aan de leden van één familie. Zo wilde hij voorkomen dat door ruzie zijn landgoed uiteen zou vallen. De akkers waren er toen al: eeuwen geleden ontgonnen kleine boeren de woeste grond. Het Mentink is 136 hectare groot, het grootste deel bestaat uit kleinschalige elementen als bosjes, houtwallen, akkers en weiden. Een derde van de grond is nog steeds als boerenland in gebruik.



2. Arme grond

De bossen van het Mentink bestaan uit naald- en loofbomen. De naaldbomen zijn aangeplant: alleen naaldhout levert op zulke arme grond als hier een goede houtproductie. De grove dennen leverden naast grenenhout ook terpentijn, hars en teer.



3. Slingeren door akkers


Via een eikenbosje kom je bij een houtwal. De wal slingert tussen de akkers door. Hierin groeien onder meer lijsterbes, hulst, vlier en dalkruid. De houtwallen dienden vroeger als perceelschafscheiding en windvang. Er werd bovendien vaak hout uit geoogst. Behoud van wallen is niet alleen uit cultuurhistorisch oogpunt belangrijk. De 'houten lijnen' in het land zijn ook rijk aan natuur. Ze bieden beschutting en/of een broedplaats aan de geelgors, steenmarter, ree en ransuil. Via de houtwallen kunnen de dieren veilig van de ene plek naar de andere gaan.



4. Groot- en kleinschalig

De gronden van het Mentink zijn al eeuwen geleden ontgonnen. Het Tuunterveld dat vlakbij het landgoed ligt, is echter pas begin 20e eeuw op de schop gegaan. Deze ontginning was veel grootschaliger: het landschap is opener, al zijn ook hier akkers en weiden door bomen begrensd. Dit zogeheten heide-ontginningslandschap kent geen kronkelige houtwalleetjes, maar lange, rechte rijen bomen. De verschillen tussen het heide-ontginningslandschap links en het kleinschalige hoevenlandschap is op dit kruispunt heel goed te zien.

Volg de Mentinkweg, waar de route afbuigt naar links vind je aan je rechterhand [boerderijterras en gastgalerij Ankomm'n](#). Kijk op de website voor de openingstijden.



5. Bolling

Tegenover de derde boerderij die je langs het wandelpad tegenkomt, zie je goed hoe sterk de bolling van de akkers is. Eeuwen achtereen opbrengen van vooral koeien-, maar ook schapenmest én heideplaggen, heeft de grond soms meters doen stijgen. In dit landschap voelt de witte kwikstaart zich thuis. Dit vogeltje met zijn kenmerkende lange staart wordt ook wel 'akkermetnetje' genoemd.



6. Grashegge

Als je weer uit de bosjes komt, zie je links en rechts akkers. De linker is van Natuurmonumenten. De vereniging heeft rondom de akker een zogeheten grashegge laten aanleggen. Naast deze akkers ligt een grasstrook. Op deze grasstrook kan de tractor keren en in de wielsporen kunnen akkerkruiden ontkiemen zoals klaproos en korenbloem. Op de akker worden zogenaamde hakvruchten, zoals aardappel en biet, én granen verbouwd. Die combinatie van grashegge en akkergewassen is aantrekkelijk voor de ortolaan. Deze vogelsoort is in Nederland vrijwel uitgestorven, maar net over de Duitse grens komt hij nog wel voor. Wellicht lukt het om het dier te 'lokken'.



7. Moeras

Winterswijk is 'op een moeras' gebouwd. Die natte oorsprong zorgt ervoor dat hier van nature amfibieën voorkomen. De meeste verdwenen doordat hun leefgebied werd opgeofferd aan land- en woningbouw. Het is voor een aantal soorten nog niet te laat: de poelen die worden gegraven, worden al snel bevolkt door kamsalamander, groene, bruine en heikikker. Tegenover Den Oppas is onlangs een poel gegraven.

