

Landschapsroute Hackfort, bij Vorden

Waar: [Hackfort](#)

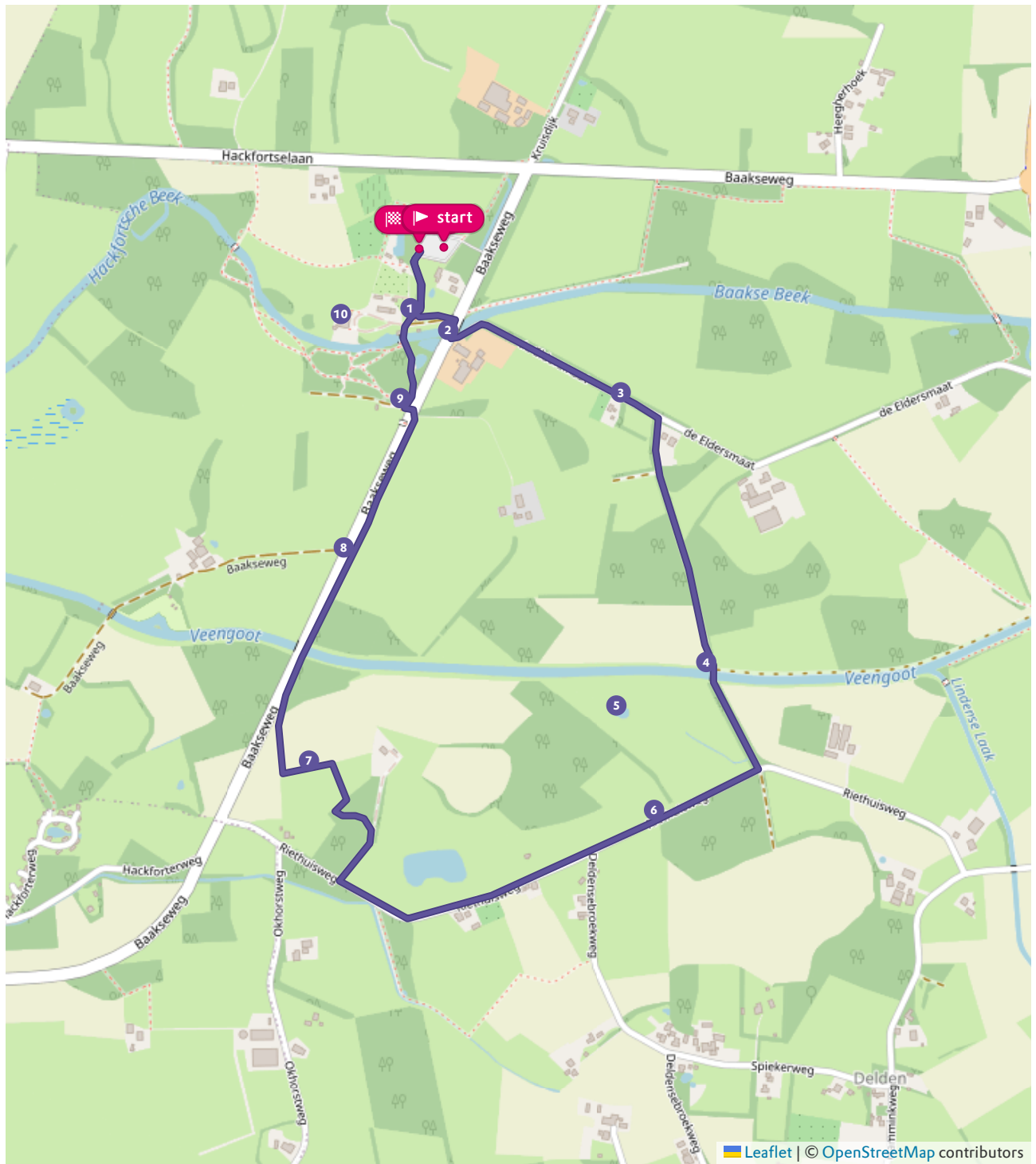


🕒 1 uur 19 🚶 4 km

Over de route

Struin door het kleinschalige Achterhoekse landschap op Hackfort. Langs kasteel met parkbos, door velden, bosjes. Geniet van de beslotenheid van dit verrassende landschap, rijk aan soorten met de dynamiek van water.

Kaart

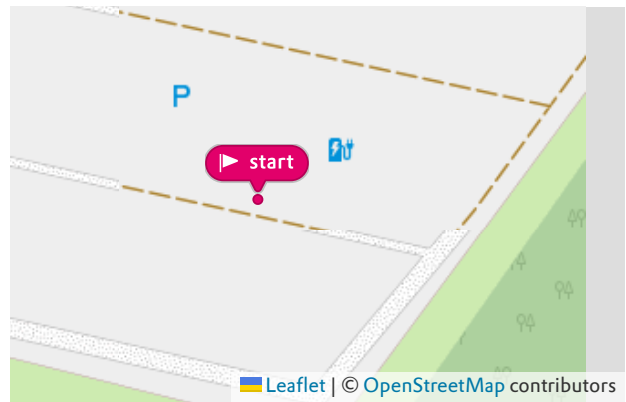


Waar kun je starten

PARKEERPLAATS BAAKSEWEG (GRATIS PARKEREN VOOR LEDEN)

Als je de parkeerplaats van Landgoed Hackfort op rijdt, zie je slagbomen. Deze openen meteen. Een camera registreert het kenteken van de auto en de tijd van binnenkomst. Je ontvangt geen uitrijdkaart. Kort parkeren (tot 15 minuten) is altijd gratis.

📍 Baakseweg, 7251 RH Vorden (GD)



Wat kom je onderweg tegen?

1. Moestuin en kasteel

Rechts van je ligt De Hof van Hackfort, oftewel de historische kasteelmoestuin. Samen met een groep enthousiaste vrijwilligers telen we hier veel verschillende soorten groenten, bloemen en fruit op biologische wijze. Bij onze burens, de Keuken van Hackfort, staan ze op het menu.

Even verderop sta je vanzelf even stil bij stoer kasteel Hackfort. In 1392 vervangt landdrost Gerrit van Hackfort het huis door een omgrachte toren met een versterkt huis. Een bewogen bouwgeschiedenis volgt. In de loop der eeuwen is het huis zeker acht keer uitgebreid, opgebouwd en verbouwd. [Lees meer over kasteel Hackfort](#)



2. Biologisch bedrijf op Bosmanshuis


Landgoed Hackfort telt wel 40 boerderijen. Het Bosmanshuis is groter en deftiger dan de meeste boerderijen op landgoed Hackfort. In de gelagkamer beklonk de baron zijn jachtpartijen en op de deel vond altijd de houtverkoop van Hackfort plaats. [Meer weten over het Bosmanshuis.](#)

Tegenwoordig pachten Egbert en Janneke Harmsen deze karakteristieke boerderij en omliggende weiden en zijn daarmee één van de boeren op het landgoed. Zij beheren het land extensief en gebruiken geen kunstmest en bestrijdingsmiddelen. Door deze aanpak hebben zij smakelijk gras voor hun koeien en bruist het in de weilanden die zij beheren van het leven.



3. Dubbele laan

Je loopt nu op de Eldersmaat. Wellicht is het je opgevallen dat je in een laan loopt. Met zowel eiken als beuken. Hier is het zelfs een dubbele laan. Lanen werden door landgoedeigenaren aangeplant voor schoonheid, prestige en nut. De individuele bomen staan op vaste afstand van elkaar, het zogeheten plantverband, waarbij men rekening hield met de gewenste zichtlijnen en soort weggebruiker. Deze steeds ouder wordende bomen zijn een huis voor veel dieren, zoals spechten, eekhoorns en marters.



4. Veengoot

Je steekt hier de Veengoot over. Een mooie plek om even wijds uit te kijken en te genieten van waterleven. En kikker op een waterlelie, een langs scherende libel of het typische geluid van de meerkoet.

De veengoot is een gegraven goot die tot doel heeft water snel af te voeren. De baron Van Westerholt verzette zich lang tegen de aanleg. Hij was van mening dat deze Veengoot de waterhuishouding op zijn landgoed zou verstoren. Daarom liet hij de grond die vrijkwam bij de aanleg liggen om ooit de goot weer mee dicht te kunnen gooien.



5. Poel vol leven

Aan je rechterhand vlak voor het bosje ligt verscholen in het weiland een poel. Een bron van leven voor insecten, libellen, amfibieën. Voor onze boswachters is het telkens weer een dankbare klus om een deel van de oever 'te schonen'. Riet en andere waterplanten maaien we dan weg, zodat er zich weer nieuw leven kan vestigen. Ongeveer 25 % van de oeverbegroeiing blijft staan als beschutting en broedplek voor vogels en zoogdieren.



6. Kleinschalig coulisselandschap

Rechts van je zie je het typische kleinschalige coulissenlandschap. Een landschap met veel afwisseling van weilanden, akkers met houtsingels, heggen en bomenrijen. Je loopt als het ware steeds een ander coulisse - toneeldecor - in. Dit cultuurlandschap vormt een belangrijk leefgebied voor veel planten en dieren, zoals de ree, patrijs en steenuil.



7. Rijk aan vogels

Je loopt hier dwars door de akkers en weilanden heen. Op zich al een bijzondere ervaring. Let je ook eens op wat er boven je gebeurt. Landgoed Hackfort is rijk aan vogels. Uilen, spechten, valken, geelgorzen. En juist op velden vinden ze hun voedsel: zaden, muizen en insecten.

Even verderop staan 3 majestueuze lindebomen. Een favoriete rustplek voor veel wandelaars. Kom je tijdens de bloei in juni, dan is het helemaal een feest voor de zintuigen.



8. Rietberg

Heb je nog even tijd dan is het de moeite waard hier even links te gaan en Rustpunt 'De Rietberg' te bezoeken. Een bruisend Achterhoeks boerenerf, waar je koffie met appeltaart, frisdranken en ijs kunt kopen.


Pachter Wim en Linda Rietman houden een speciaal ras vleeskoeien Blonde d' Aquitaine. Deze koeien begrazen de natuurgraslanden rondom de boerderij. Sinds 2020 runnen zij camping 't Uitzicht. Deze is gelegen aan de Veengoot met prachtig uitzicht over het coulissenlandschap. Meer weten over De Rietberg en camping 't Uitzicht, www.campinguitzicht.nl.



9. Dorsmolenhuisje en parkbos

Het kleine gebouwtje rechts van je, net buiten het bos, is het dorsmolenhuisje. Dit schuurtje bouwden boeren op Hackfort om gezamenlijk een grote machine als een dorsmolen aan te schaffen, te huisvesten en te gebruiken in de oogsttijd. Na jaren dienst raakte dit dorsmolenschuurtje in verval. De pachters hebben het aan Natuurmonumenten overgedragen. Boswachters hebben het gebouwtje weer opgeknapt. Dit soort typische smalle schuurtjes staan nog slechts op enkele plekken in de Achterhoek.

Van februari tot juni geniet je in dit deel van het landgoed van uitbundig bloeiende voorjaarsbloeiers. Zoals krokussen, sneeuwkllokjes, bosanemonen, boshyacinten, lenteklokjes en lelietjes der dalen. Deze fleurige bloeiers horen van oudsher op landgoederen en buitenplaatsen.



10. Watermolen en vispassage

Je bent aangeland bij de watermolen. Die dateert uit maar liefst 1700 en is in 1997 compleet gerestaureerd. Hij wordt nu gebruikt voor het malen van graan. Van het meel wordt veevoer gemaakt voor de koeien van pachters van Natuurmonumenten, die op hun beurt weer mest leveren voor de graanakkers.

De Baakse Beek stroomt dwars door landgoed Hackfort. Natuurmonumenten koestert deze fraaie Achterhoekse beek, vanwege zijn prachtig slingerende loop door het landschap. Maar ook omdat water cruciaal is voor het voortbestaan van planten en dieren. Door de aanleg van een vistrap kunnen vissen als de winde de watermolen veilig passeren. Zo krijgen ze een groter leefgebied.

Je bent bijna aan het eind van je route. Neem nog even een kijkje in de moestuin of geniet van het uitzicht en een hapje of drankje bij de [Keuken van Hackfort](#). Gastheer Boudewijn de Bakker en gastvrouw Lindsay Kirkaldy zorgen dat je je thuis voelt terwijl je geniet van lokale, seizoensgebonden gerechten.

De boswachters van Natuurmonumenten hopen dat je een mooie wandeling hebt gehad en ontvangen je graag weer op de landgoed Hackfort! Volg ons op [Facebook](#) of via onze [website](#).

