



Wandelroute Korenburgerveen, vlakbij Winterswijk

Waar: [Mentink](#)



🕒 1 uur 30 🚶 4,5 km

Over de route

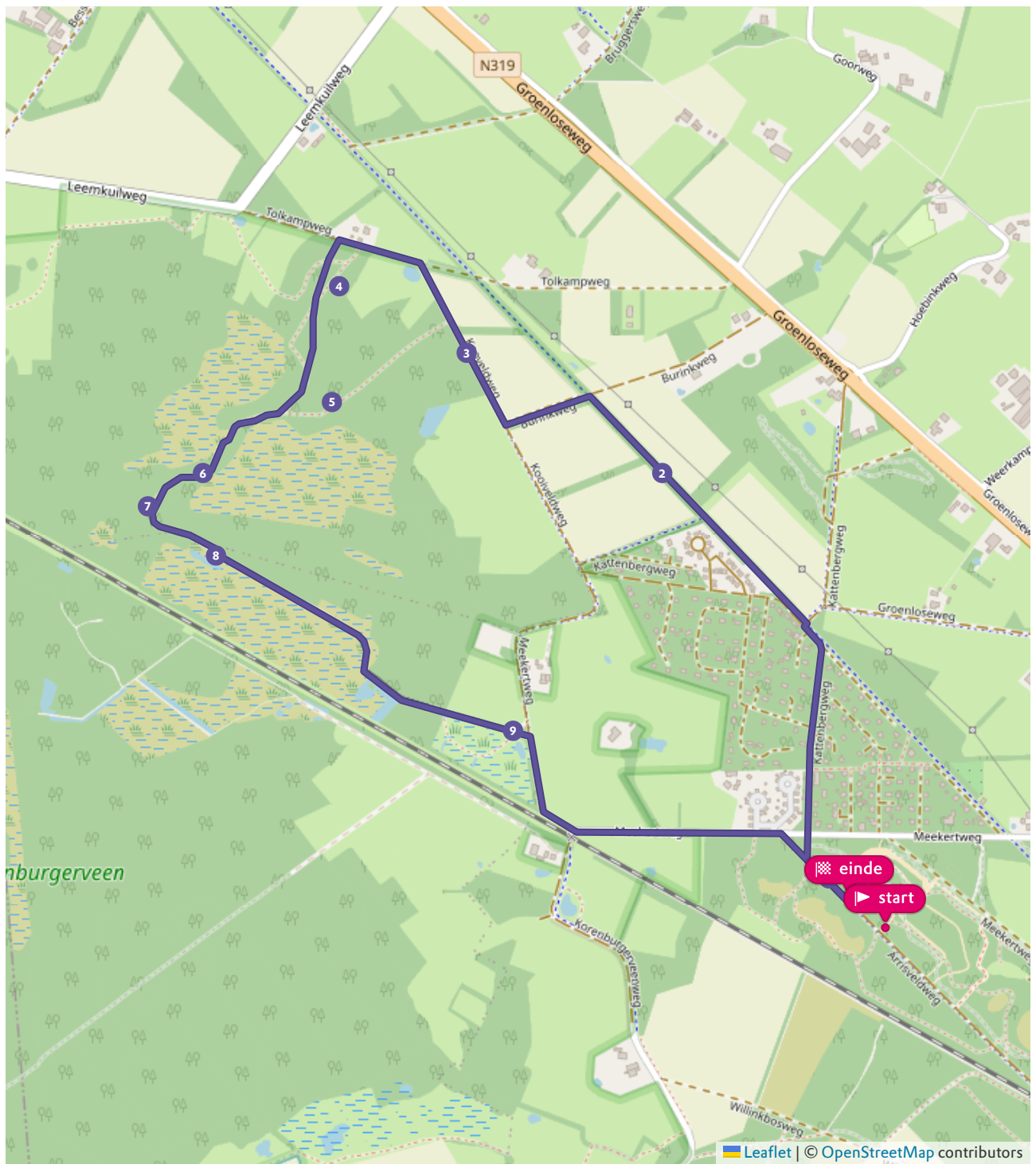
Zin in een bijzondere wandeling? Deze wandelroute voert je door het Meddose Veen, onderdeel van het grotere Korenburgerveen: een hoogveengebied ten noordwesten van Winterswijk. De route voert je over de resten van een moerasgebied dat zich ooit uitstreckte over een groot deel van de Achterhoek en het aangrenzende Duitsland. Hier vind je bijzondere vogels, zoogdieren, amfibieën en reptielen en ook zeldzame vlinders.

De wandeling is gemarkeerd met rode pijltjes en loopt tegen de richting van de klok in. Let op: het pad is smal en loop deels over een plankenpad.

De wandelroute start op het gemeentelijke parkeerterrein 't Rommelgebergte, aan de Arrisveldweg.

Let ook op: je kunt je hond(en) niet meenemen op deze route, dus ook niet aangelijnd! Om de rust voor onder andere de vele zeldzame broedvogels zo veel mogelijk te garanderen in dit kwetsbare gebied geldt in het Korenburgerveen de regel 'honden niet toegestaan'.

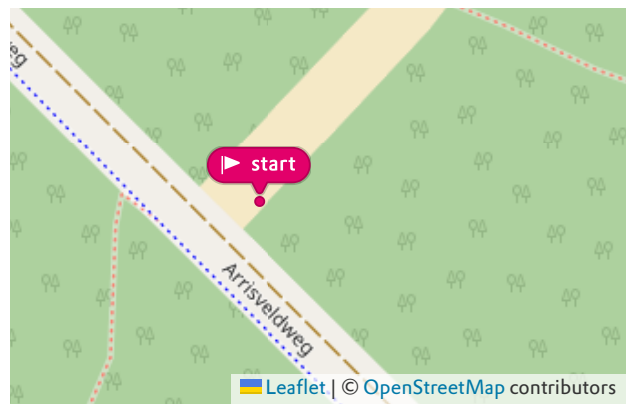
Kaart



Waar kun je starten

Winterswijk, parkeerplaats Arrasveldweg

📍 Arrasveldweg, Winterswijk (GD)



Wat kom je onderweg tegen?

1. Stuifzand

De wandeling begint in een bos dat is aangeplant op voormalig stuifzand. De grond is er zanderig en dus voedselarm. Er wilde vroeger slechts heide op groeien. Door overbeweiding en afplaggen, verdween de heide en ontstond uiteindelijk stuifzand. Omdat stuifzand niets opbrengt werden een eeuw geleden eiken en grove dennen aangeplant. Aan de heuveltjes én de jeneverbessen - een echte stuifzandplant - is het stuifzandverleden nog af te lezen.



2. Kom

Het fietspad loopt merkwaardig kaarsrecht. Het is aangelegd op het vroegere tracé van de spoorlijn Winterswijk/Groenlo. Hoogveengebieden zoals het Korenburgerveen liggen altijd in een van nature waterdichte 'kom'. In het zich verzamelende regenwater ontstaat een moeras. Onverteerde plantenresten vormen op den duur een (soms metersdik) veenpakket. Je wandelt hier op de rand van de kom waarin het Korenburgerveen ontstond. De weilanden links zijn, omdat ze op de rand van die kom liggen, niet langer als landbouwgrond in gebruik. Natuurmonumenten hoopt deze graslanden tot natuurgebied te mogen omvormen. Buizerds en haviken kun je nu al regelmatig boven het veld zien vliegen.




3. Bomen

Je kijkt uit over het Meddose Veen. Nog geen eeuw geleden was het landschap hier helemaal open. Door verdroging én omdat het gebied niet werd 'gebruikt', groeide het dicht met bomen. Dat verandert nu. Het Meddose Veen is immers weer veel natter en veel bomen kunnen daar niet tegen. Ze vallen om.



4. Veendijk

Je wandelt nu op een oude veendijk. Links en rechts werd vroeger het veen uitgegraven. Het dijke is blijven liggen. Langs het dijke bloeit zomers veenpluis en eenarig wollegras.



5. Heide

Dopheide gedijt op schrale (voedselarme) grond. Heide hoort dus bij hoogveen. Ook de heide was door vermessing van de bodem achteruit gegaan. Door de bovenste, voedselrijke bodemlaag af te schrapen, komt de voedselarme ondergrond boven waarop de heide zich kan herstellen. Dit bos is vogelrijk. Je kunt er tjiptjaf, grote bonte specht, sperwer en vele andere soorten tegenkomen.




6. Veenmos

Je wandelt nu door de kern van het veengebied. Hoogveen heeft licht nodig, om het herstel van het veen te versnellen zijn daarom bomen gekapt. Het hoogveen groeit alweer en ook de bijbehorende planten als moerasstruisgras en waternavel breiden zich weer uit.



7. Broekbos

Bij de stuw - bedoeld om het eventuele neerslagoverschot af te voeren – zie je wat er gebeurt als een bos te nat wordt. Veel bomen sterven, maar niet allemaal. Wilgen kunnen tegen nattigheid. Zulke natte bossen, broekbossen, zijn bijzonder rijk aan varens en mossen, en planten als waterviolier.



8. Heikkikker

Het Korenburgerveen herbergt duizenden heikkikkers, onder meer in de poeltjes naast het pad. In het vroege voorjaar worden de mannen knalblauw en roepen de vrouwen. Dat klinkt alsof er een pannetje water staat te koken! 's Zomers kleurt het veld stralend wit door het bloeiende veenpluis. Langs het Meddose Veenpad groeien ook witte en bruine snavelbies en klokjesgentiaan: zeldzame planten die kenmerkend zijn voor schrale veengebieden.



9. Schraler

Het grasland was vroeger in gebruik bij boeren. Natuurmonumenten maakt door beweiding de grond hier wat minder voedselrijk. Soorten als paapje en haas zijn dol op dit soort ruige weilanden. Teruglopend naar het beginpunt van de wandelroute passeer je het Corlese Veen. Dat is, net als het Vragenderveen en het Meddose Veen, onderdeel van het Korenburgerveen. Ten tijde van de turfwinning exploiteerde elk buurtschap zijn eigen stukje veen en gaf daar zijn naam aan.

