

Kadoelerbosroute, tussen Kraggenburg en Vollenhove

Waar: [Kadoelerbos](#)



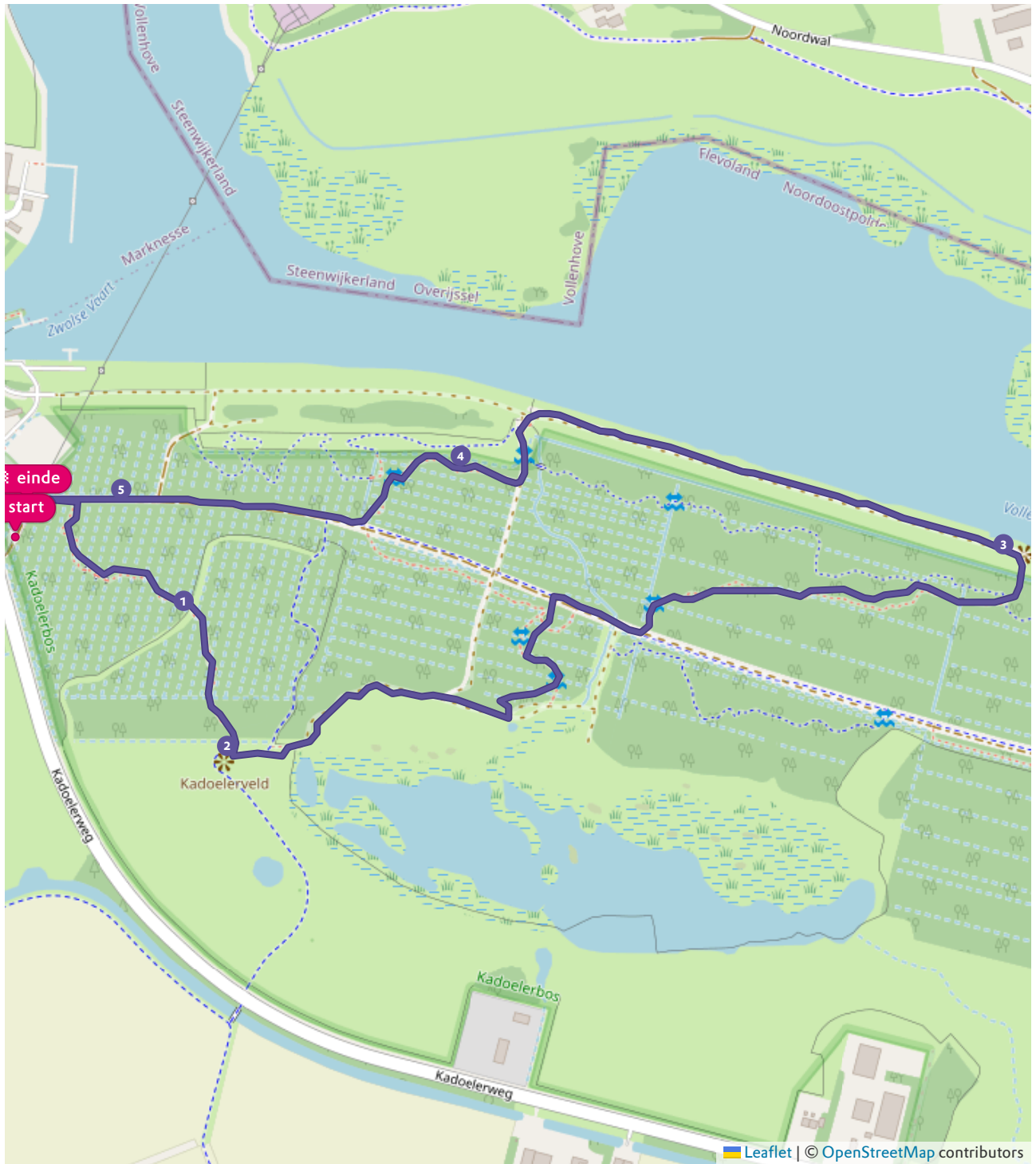
🕒 53 minuten 🚶 2,63 km

Over de route

Vlonders en bruggetjes voeren je door dit natte bos. Geniet van het uitzicht over het Kadoelerveld. Of speur naar paddenstoelen, vogels, vlinders en Schotse hooglanders.

De route start op de parkeerplaats aan de Kadoelerweg en is met bruine pijlen gemarkeerd. Er loopt ook een MTB-route [<https://www.natuurmonumenten.nl/natuurgebieden/voorsterbos/route/mtb-route-voorsterbos>] door dit gebied. Beide routes kruisen elkaar op enkele punten en volgen deels dezelfde paden.

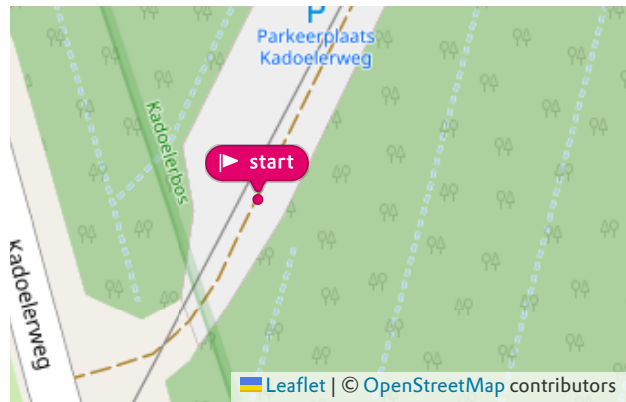
Kaart



Waar kun je starten

Parkeerplaats Kadoelerweg


📍 Kadoelerweg 1, 8317 PH Kraggenburg (FL)



Wat kom je onderweg tegen?


1. Begrazing

Het pad kronkelt door het beukenbos. Geniet in het voorjaar van frisgroene beukenblaadjes. Of speur in het najaar naar beukenootjes. Voorbij dit hek kom je in het begrazingsgebied van Schotse hooglanders. Zij houden de begroeiing in het Kadoelerveld in bedwang. Zo blijft het gebied open. Deze dieren zijn zachtmoedig, maar houd altijd afstand, voer of aai ze niet. De hond mag aangelijnd mee.



2. Uitzicht Kadoelerveld

Het Kadoelerveld is een afwisselend natuurgebied met plassen, moerassige laagtes, riet en struweel. Vanaf het uitzichtpunt zie of hoor je vogels als dodaars, roodborsttapuit en rietzanger. Kale jonker, rietorchis en pinksterbloemen bloeien hier in grote aantallen. Zoveel bloeiende planten trekken vlinders en insecten aan. Bij de aanleg van dit natuurgebied in 2003 is een oeroude boomstamkano opgegraven. De eikenhouten kano was mogelijk 2000 jaar oud. De geconserveerde kano is in Museum Schokland te bewonderen.



3. Kadoelermeer

Sinds januari 2009 beheert Natuurmonumenten het Kadoelermeer. Dit is een van de randmeren langs de Noordoostpolder. Het water is er ondiep, behalve in de vaargeul die veel wordt gebruikt door de recreatievaart. De twee eilanden in het Kadoelermeer zijn ontstaan bij het uitdiepen van de vaargeul. Nu groeit er een weelderig bos en vormen rietkragen prachtige zomen. Tegen Vollenhove aan ligt 'Het Klif', een overblijfsel van de vroegere steile kliffen langs de Zuiderzee. Dit bijzondere verschijnsel is ontstaan door de eeuwenlange afslag door de zee.



4. Nat bos

De bodem van het Kadoelbos is zeer vochtig. Dat komt doordat er keileem in de ondergrond zit. Keileem laat geen water door. Hier groeien daarom veel mossen en varens. Ook paddenstoelen zijn hier veel te zien. Er zijn al bijna 1.500 verschillende soorten geteld. Zoals bijvoorbeeld de onschuldige ogende, maar zeer giftige groene knolamaniet. Dankzij vele bruggetjes en vlonders kun je van dit natte bos genieten.



5. Finish

Je bent bijna bij het eindpunt van je wandeling, De boswachters hopen dat je een mooie wandeling hebt gehad en ontvangen je graag weer in de Flevoland! Bijvoorbeeld op de Havenroute in het Waterloopbos. Volg ons op Facebook: www.facebook.com/waterloopbos of op Instagram via www.instagram.com/waterloopbos.

