




# Wandelroute landgoed Ruiterberg - Kaapse Bossen, Doorn

Waar: [Kaapse Bossen](#)



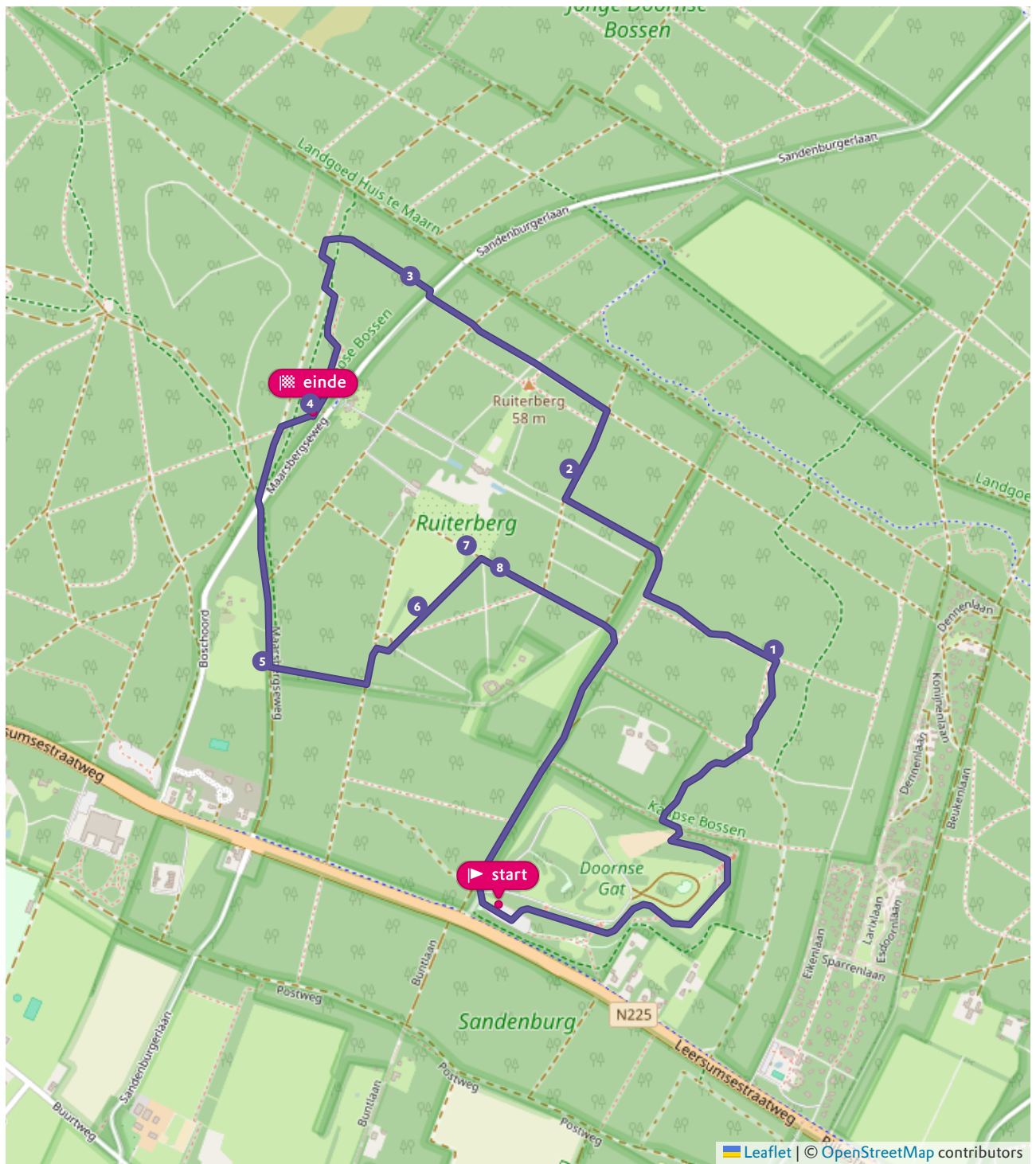
 1 uur 42  5,17 km

## Over de route

Wandel over het landgoed De Ruiterberg en de Kaapse Bossen, midden in Nationaal Park Utrechtse Heuvelrug. Onderweg werp je een blik op het landhuis, gebouwd in Delftse Schoolstijl en wandel je onder het markante poortgebouw van De Ruiterberg. En er valt nog meer te ontdekken...

In het bos volg je de wandelroute met groene aanduidingen.

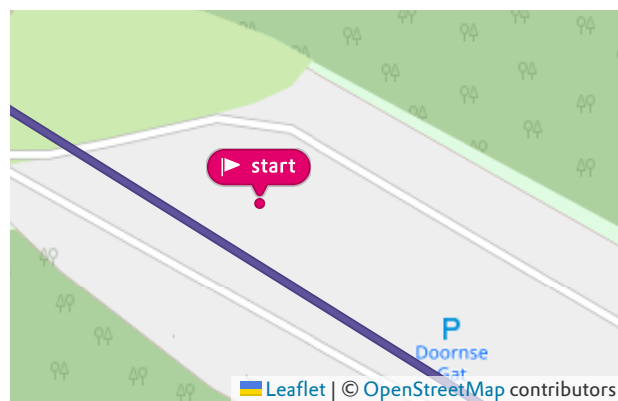
# Kaart



# Waar kun je starten

## Doorn, parkeerplaats Het Doornse Gat

📍 Leersumseweg, Doorn (UT)



# Wat kom je onderweg tegen?

## 1. Paddenstoelen

In het najaar barst het in de Kaapse Bossen van de paddenstoelen. Na een regenbui schieten ze letterlijk de grond uit. De oude bosbodem heeft lang de tijd gehad om zich goed te ontwikkelen. Je vindt hier het rode koolzwammetje, die inderdaad precies dezelfde kleur heeft als rode kool. Het kleverig koraalzwammetje is net koraal op een boomstam. De grote stinkzwam stinkt zo erg dat je deze lucht niet snel zult vergeten. De bekende vliegenschwam met zijn rode hoed en witte stippen geeft de bossen een sprookjesachtig uiterlijk.



## 2. Tennisbaan

Rechts van het pad zie je de restanten van de trap, die hoorde bij de tennisbaan van landgoed De Ruitenberg. Vroegere bewoners speelden hier regelmatig een partijtje. Er was zelfs een tribune voor de toeschouwers en een kleedkamer voor de bezwete spelers.



## 3. Grindkuilen

In de 19e eeuw werd in de Kaapse Bossen grind gewonnen. Op veel plaatsen in het bos zie je – zoals hier naast het pad – ondiepe kuilen, waar grind uitgegraven is. Waarschijnlijk gebeurde dit met de hand. Het grind gebruikte men om wegen en erven te verharderen.

## 4. Poortgebouw

Je staat hier voor de markante ingang van landgoed De Ruitenberg, gebouwd in Delftse Schoolstijl. De luiken voor de ramen zijn geschilderd in blauwwit zandlopermotief. Op het torentje staat een windvaan met ruiter te paard, symbool voor De Ruitenberg. In 2013 heeft Natuurmonumenten het gebouw opgeknapt en heeft het de oorspronkelijke dakbedekking van leisteen terug.




## 5. Op de grens

Deze stenen paal geeft de grens aan van landgoed De Ruiterberg. De grenspalen zullen rond 1916 zijn geplaatst bij de aanleg van het landgoed.



## 6. Landhuis

Aan je linkerhand zie je het landhuis De Ruiterberg. Het oorspronkelijke huis werd in 1917 gebouwd in opdracht van de rijke Jan Wilmink, directeur van de grote Amsterdamse rederij Lloyd. Het was een gedurfde onderneming om in deze tijd zo'n grote buitenplaats aan te leggen. Tijdens de Tweede Wereldoorlog werd het huis door de geallieerden gebombardeerd in een poging de archieven van de Duitse geheime dienst te vernietigen. Na de oorlog werd het landhuis herbouwd in de sobere Delftse Schoolstijl. Het huis is particulier bewoond en is niet te bezoeken.



## 7. Bamboe

De bamboestruiken die je hier ziet horen bij het tuinontwerp van het landgoed. Aan het begin van de vorige eeuw werden er vaak exotische planten en bomen aangeplant op landgoederen. Zo maakte je wel indruk op vrienden en familie!

## 8. Vlinders

Vlinders, we zien ze graag maar ze hebben het moeilijk in Nederland. Er komen steeds minder vlinders en ook het aantal soorten neemt af. Samen met de Vlinderstichting onderzocht Natuurmonumenten hoe we de vlinders in de Kaapse Bossen een handje kunnen helpen. Hier doen we dat door open plekken met elkaar te verbinden. Zo krijgen de vlinders een groter leefgebied. Via deze corridor kunnen vlinders gemakkelijker van de ene plek naar de andere vliegen. Door een rij bomen weg te zagen is een verbinding gemaakt tussen twee open plekken in het bos. Daar komen vlinders graag! Insecten genieten ook van deze open plekken. Zo maken we het bos aantrekkelijker voor vlinders én insecten.

